

«СОГЛАСОВАНО»
ОГИБДД ОМВД России
«Приморский»

майор полиции
[Signature]
«01» 09 2020г. №2



«УТВЕРЖДАЮ»

Директор

Н.Ф. Байкова

[Signature]
«01» 09 2020г.



ПАСПОРТ

дорожной безопасности образовательного учреждения

ГБОУ АО «СКОШ № 5»

на 2020 - 2021 учебный год



2020

Общие сведения

Наименование ОУ: Государственное бюджетное общеобразовательное учреждение Архангельской области «Специальная (коррекционная) общеобразовательная школа № 5»

Тип ОУ: государственное бюджетное учреждение.

Юридический адрес ОУ: 164900 г. Новодвинск, Архангельская область, ул. 3-ей Пятилетки, дом 13.

Фактический адрес ОУ: 164900 г. Новодвинск, Архангельская область, ул. 3-ей Пятилетки, дом 13.

Руководители ОУ:

Директор (заведующий) Байкова Надежда Федоровна (81852) 4-81-40

(фамилия, имя, отчество)

(телефон)

Заместитель директора
по учебно- воспитательной
работе

Некрасова Мария Николаевна (81852) 4-81-40

(фамилия, имя, отчество)

(телефон)

Заместитель директора
по административно
-хозяйственной работе

Смыкова Марина Анатольевна (81852) 4-81-40

(фамилия, имя, отчество)

(телефон)

Ответственные работники

Министерства образования и науки

Архангельской области главный специалист-эксперт Осипов Вадим Алексеевич

(должность)

(фамилия, имя, отчество)

(88182) 21-57-29

(телефон)

Ответственные от

Госавтоинспекции

Старший лейтенант Виноградова Светлана Сергеевна
полиции

(должность)

(фамилия, имя, отчество)

(81852) 4-38-62

(телефон)

Ответственные работники

за мероприятия по профилактике

детского травматизма

Социальный педагог Горбова Оксана Васильевна

(должность)

(фамилия, имя, отчество)

(81852) 4-81-40

(телефон)

Руководитель или ответственный
работник дорожно-эксплуатационной
организации, осуществляющей
содержание УДС* Верченко Григорий Владимирович (81852) 4-25-51
(фамилия, имя, отчество) (телефон)

Руководитель или ответственный
работник дорожно-эксплуатационной
организации, осуществляющей
содержание ТСОДД Верченко Григорий Владимирович (81852) 4-25-51
(фамилия, имя, отчество) (телефон)

Количество учащихся: 167 учащихся, из них 19 - ГБСУ АО «Ширшинский
психоневрологический интернат»

Наличие уголка по БДД: имеется, рекреация
(если имеется, указать место расположения)

Наличие класса по БДД: нет
(если имеется, указать место расположения)

Наличие автогородка (площадки) по БДД: нет

Наличие автобуса в ОУ: ГАЗ 322171
(при наличии автобуса)

Владелец автобуса: ГБОУ АО «СКОШ № 5»
(ОУ, муниципальное образование и др.)

Время занятий в ОУ:

1-ая смена: 8:30 – 14:20

внеклассные занятия: 13:00 – 18:00

Выходные дни – суббота, воскресенье, праздничные дни

Телефоны оперативных служб:

Дежурная часть: тел.-02, моб. тел.-102, тел.-(81852) 5-01-22

ОГИБДД: тел.-(81852) 4-23-38

ЕДДС: моб. тел.-051, тел.-(81852) 4-54-57

Скорая помощь: тел.-03, моб. тел.-103, тел.-(81852) 4-27-03

Пожарная диспетчерская служба: тел.-01, моб. тел.-101

Экстренная служба спасения: 112

* Дорожно-эксплуатационные организации, осуществляющие содержание УДС, несут ответственность в соответствии с законодательством Российской Федерации (Федеральный закон «О безопасности дорожного движения» №196-ФЗ, КоАП, Гражданский кодекс).

Содержание

I. План-схемы ОУ.

- 1) район расположения ОУ, пути движения транспортных средств и детей (учеников, обучающихся);
- 2) организация дорожного движения в непосредственной близости от образовательного учреждения с размещением соответствующих технических средств, маршруты движения детей и расположение парковочных мест;
- 3) пути движения транспортных средств к местам разгрузки/погрузки и рекомендуемых безопасных путей передвижения детей по территории образовательного учреждения.

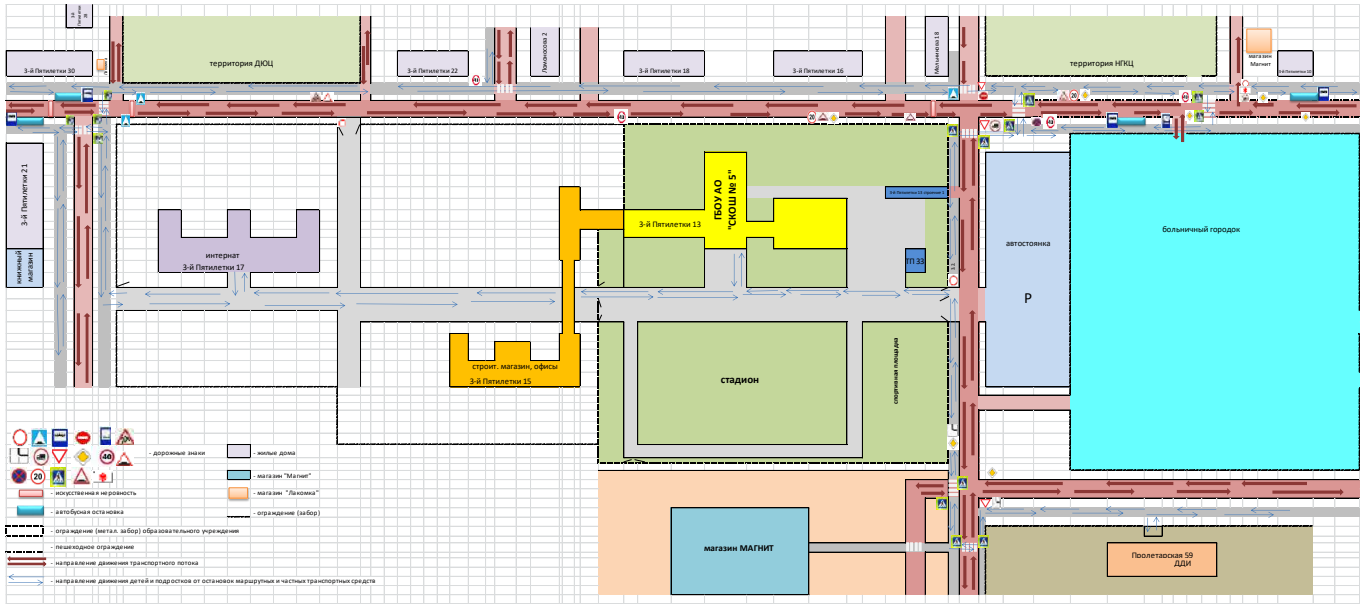
II. Информация об обеспечении безопасности перевозок детей специальным транспортным средством (автобусом).

- 1) общие сведения;
- 2) маршрут движения автобуса до ОУ;
- 3) безопасное расположение остановки автобуса ОУ.

III. Приложения:

І. План-схемы ОУ.

План-схема района расположения ОУ, пути движения транспортных средств и детей (учеников)



Рекомендации к составлению план-схемы района расположения ОУ

1. Район расположения образовательного учреждения определяется группой жилых домов, зданий и улично-дорожной сетью с учетом остановок общественного транспорта (выходов из станций метро), центром которого является непосредственно образовательное учреждение;

2. Территория, указанная в схеме, включает в себя:

- образовательное учреждение;
- стадион вне территории ОУ, на котором могут проводиться занятия по физической культуре (*при наличии*);

- парк, в котором преподавателями проводятся занятия на открытом воздухе (*при наличии*);

- спортивно-оздоровительный комплекс (*при наличии*);

- жилые дома, в которых проживает большая часть детей (учеников) данного образовательного учреждения;

- автомобильные дороги и тротуары;

3. На схеме обозначено:

- расположение жилых домов, зданий и сооружений;

- сеть автомобильных дорог;

- пути движения транспортных средств;

- пути движения детей (учеников) в/из образовательного учреждения;

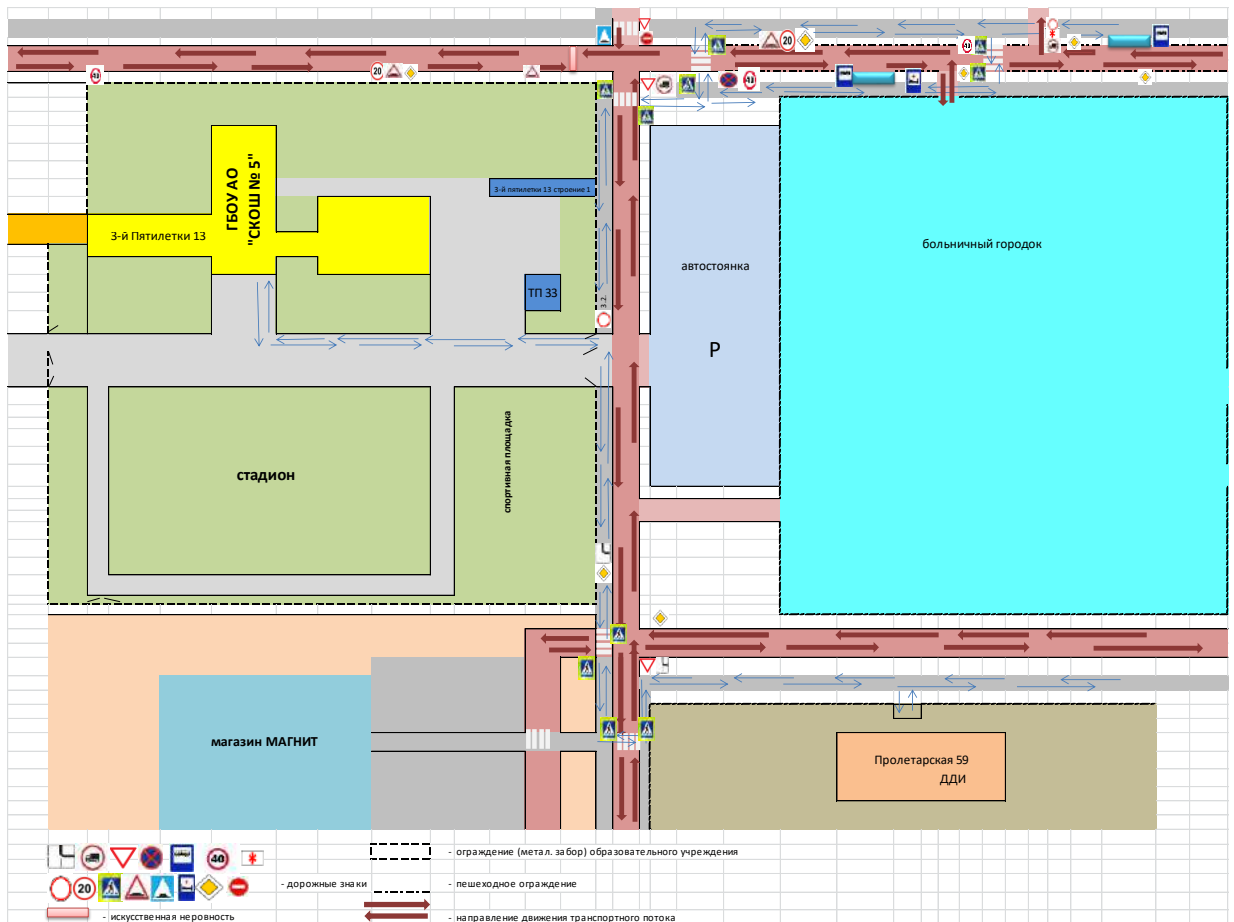
- уличные (наземные – регулируемые / нерегулируемые) и внеуличные (надземные и подземные) пешеходные переходы;

- названия улиц и нумерация домов.

Схема необходима для общего представления о районе расположения ОУ. Для изучения безопасности движения детей на схеме обозначены наиболее частые пути движения учеников от дома (от отдаленных остановок маршрутных транспортных средств) к ОУ и обратно.

При исследовании маршрутов движения детей необходимо уделить особое внимание опасным зонам, где часто дети (ученики, обучающиеся) пересекают проезжую часть не по пешеходному переходу.

Схема организации дорожного движения в непосредственной близости от образовательного учреждения с размещением соответствующих технических средств, маршруты движения детей и расположение парковочных мест



Рекомендации к составлению схемы организации дорожного движения в непосредственной близости от образовательного учреждения

1. Схема организации дорожного движения ограничена автомобильными дорогами, находящимися в непосредственной близости от образовательного учреждения;

2. На схеме обозначено:

- здание ОУ с указанием территории, принадлежащей непосредственно ОУ (при наличии указать ограждение территории);

- автомобильные дороги и тротуары;

- уличные (наземные – регулируемые / нерегулируемые) и внеуличные (надземные и подземные) пешеходные переходы на подходах к ОУ;

- дислокация существующих дорожных знаков и дорожной разметки;

- другие технические средства организации дорожного движения;

- направление движения транспортных средств по проезжей части;

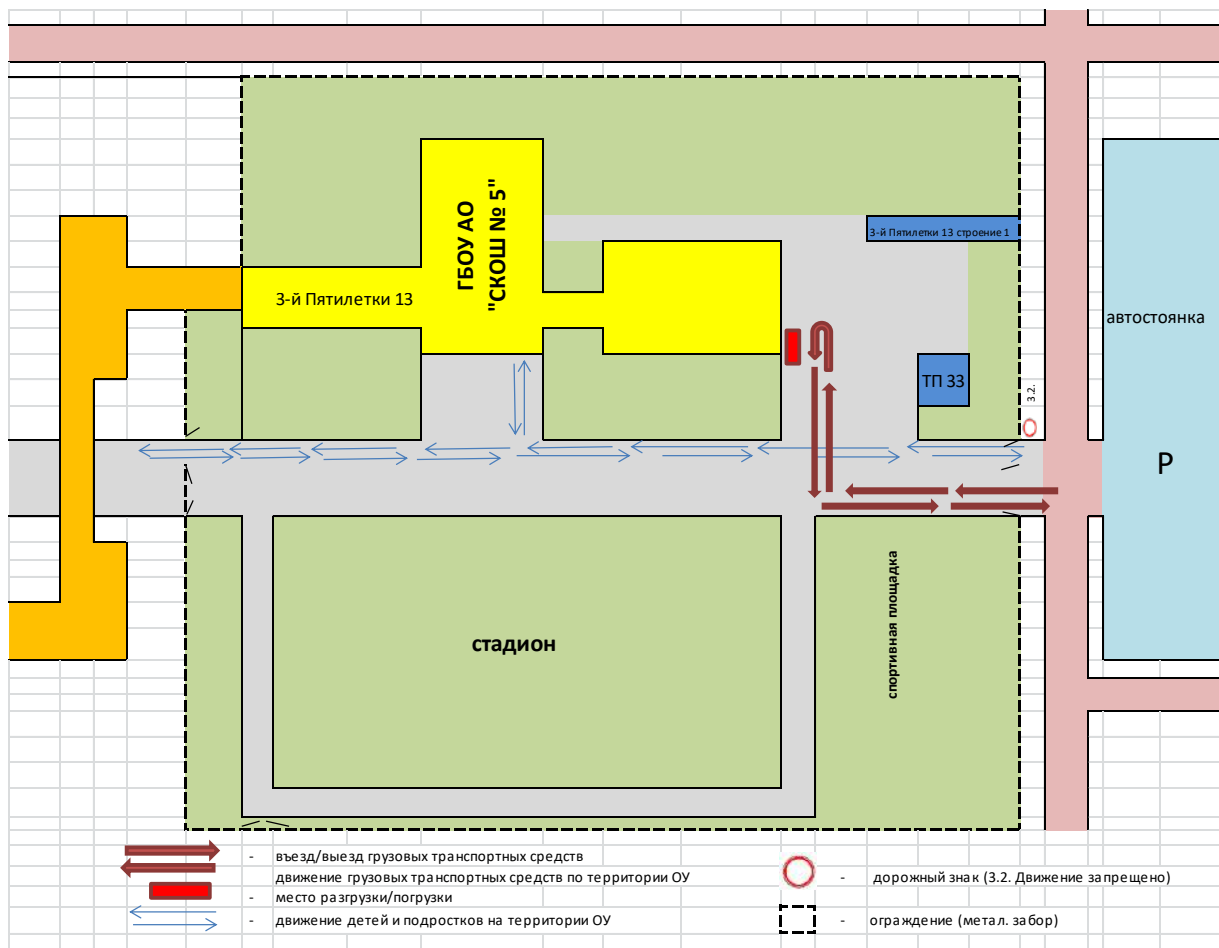
- направление безопасного маршрута движения детей (учеников, обучающихся);

3. На схеме указано расположение остановок маршрутных транспортных средств и безопасные маршруты движения детей (учеников) от остановочного пункта к ОУ и обратно;

4. При наличии стоянки (парковочных мест) около ОУ, указывается место расположение и безопасные маршруты движения детей (учеников) от парковочных мест к ОУ и обратно.

К схеме (в случае необходимости) должен быть приложен план мероприятий по приведению существующей организации дорожного движения к организации движения, соответствующей нормативным техническим документам, действующим в области дорожного движения, по окончании реализации которого готовится новая схема.

Пути движения транспортных средств к местам разгрузки/погрузки и рекомендуемые пути передвижения детей по территории образовательного учреждения



Рекомендации к составлению схемы пути движения транспортных средств к местам разгрузки/погрузки

На схеме указывается примерная траектория движения транспортного средства на территории ОУ, в том числе место погрузки/разгрузки, а также безопасный маршрут движения детей во время погрузочно-разгрузочных работ.

В целях обеспечения безопасного движения детей по территории ОУ необходимо исключить пересечение пути движения детей и пути движения транспортных средств.

II. Информация об обеспечении безопасности перевозок детей специальным транспортным средством (автобусом).

Общие сведения

Лицензия на осуществление деятельности по перевозкам пассажиров и иных лиц автобусами: № АК-29-000609 от 08 июля 2019 года

Марка, Модель ТС: ГАЗ 322171

Государственный регистрационный знак: К 120СТ29

Соответствие конструкции требованиям, предъявляемым к школьным автобусам: Автобус специализированный для перевозки детей



1. Сведения о водителе автобуса

Фамилия, имя, отчество	Принят на работу	Стаж в категории D	Дата предстоящего мед. осмотра	Период проведения стажировки	Повышение квалификации	Данные ОСАГО	Допущенные нарушения ПДД
Гребнев Алексей Васильевич	08.09.2020г.	25 лет	Ежегодный медосмотр от учреждения 07.11.2019г. - пройден. Медицинское заключение о допуске к управлению ТС - от 09.08.2018г. – пройдено.	Не требуется	Удостоверение о повышении квалификации серия КПП № 159/14 от 28.02.2014	Страховой полис серия ККК № 3010556193 от 12 ноября 2019 года с 13.11.2019г. по 12.11.2020г.	Нет (отметка в журналах)

2. Организационно-техническое обеспечение

1) Должностное лицо, ответственное за организованную перевозку детей - директор Байкова Надежда Федоровна, тел: 8 (81852) 4-81-40; 89115821696; schoola5@yandex.ru

Лицо, ответственное, за обеспечение безопасности дорожного движения: заместитель директора по АХР Смыкова Марина Анатольевна (специалист ответственный за обеспечение безопасности дорожного движения) - диплом серия 132900 № 0000360 выдан 05.12.2017г.

Организация проведения предрейсового и послерейсового технического осмотра транспортного средства: осуществляет Смыкова Марина Анатольевна (контролер технического состояния АТС, диспетчер автомобильного и городского наземного электрического транспорта) диплом серия 132900 № 0000360 выдан 05.12.2017г.

Водитель - Гребенев Алексей Васильевич – зачёт с 09.09.2020г. по 11.09.2020г., приказ № 54-од от 09.09.2020г

2) Организация проведения предрейсового и послерейсового медицинского осмотра водителя: осуществляет МУП «Жилкомсервис»
_____ Заборская Ирина Юрьевна _____
(Ф.И.О. специалиста)

на основании договора – № 4-ПредМО от 21.01.2020г. (предрейсовый)
№ 2-ПослеМО от 21.01.2020г. (послерейсовый)
действительного – 31.12.2020г.

3) Организация проведения предрейсового технического осмотра транспортного средства: контролер технического состояния АТС Смыкова Марина Анатольевна - диплом серия 132900 № 0000360 выдан 05.12.2017г.
(Ф.И.О. специалиста)

4) Дата проведения технического осмотра: 08.09.2020г.
диагностическая карта регистрационный номер 08129002200812, оператор
технического осмотра ООО «Аврора»
Дата очередного технического осмотра: 09.03.2021г.

5) Данные тахографа:
Мастерская: ООО «Автоскоп-Сервис»
Производитель: ООО «НТЦ «Измеритель»
Модель: «ШТРИХ-ТахоRUS» SM 100.42.00.00.14
Серийный номер: 00127664/05 14/15/FA
Дата производства: 05/2014
СКЗИ: 19J3S00001226197
Сертификат настройки тахографа 22.11.2019г.
Дата следующей настройки: 22.11.2022г.

б) Место стоянки автобуса в нерабочее время и неиспользуемое время: гараж ГБОУ АО «СКОШ № 5», г. Новодвинск, Архангельская область, ул. 3-ей Пятилетки, дом 13, стр.1.

Меры, исключающие несанкционированное использование:

- гараж закрывается, проводится периодический осмотр в нерабочее время;
- ведется видеонаблюдение;
- регистрация скорости, режима труда и отдыха водителя осуществляется с помощью контрольного бортового измерительного устройства - тахограф;
- контроль за использованием автобуса осуществляется с помощью системы ГЛОНАСС.

3. Сведения о владельце

Юридический адрес владельца: 164900, г. Новодвинск, ул. 3-й Пятилетки, д. 13

Фактический адрес владельца: 164900, г. Новодвинск, ул. 3-й Пятилетки, д. 13

Телефон ответственного лица: (81852) 4-81-40







4. Сведения о ведении журнала инструктажей с водительским составом по безопасности движения

Ведение в течение года – на контроле.

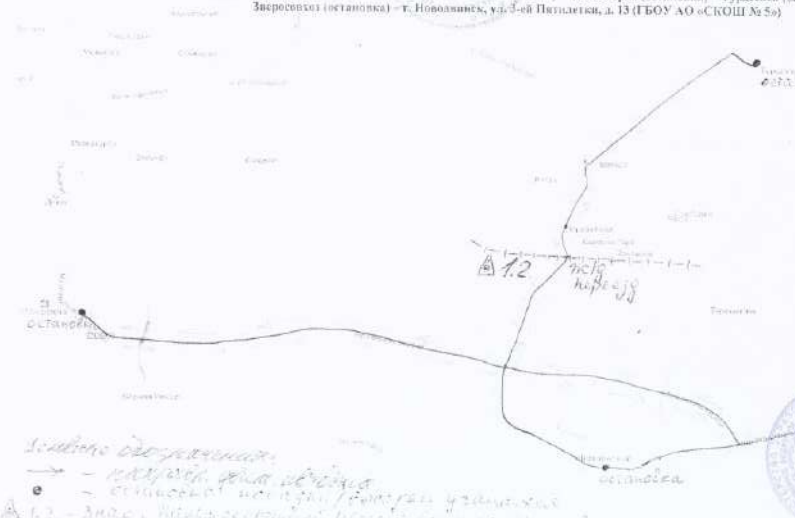
5. Сведения о ведении журнала регистрации результатов проведения предрейсового контроля

Ведение в течение года – на контроле.

Маршрут движения автобуса ОУ






<p>СОГЛАСОВАНО: Глава администрации Новгородского и Пригородного территориальных органов муниципального образования "Город Архангельск"</p>	<p>СОГЛАСОВАНО: Глава муниципального образования «Город Новодинск»</p>	<p>СОГЛАСОВАНО: Глава администрации муниципального образования "Пригородный муниципальный район"</p>	<p>СОГЛАСОВАНО: Начальник ГУ Д УМВД России по г. Архангельску подполковник полиции</p>	<p>СОГЛАСОВАНО: Начальник ОГИБДД ОМВД России "Пригородный" майор полиции</p>	<p>УТВЕРЖДАЮ: Директор ГБОУ АО «СКОШ № 5</p>
<p>Авдеев Валерий Александрович</p> 	<p>Андреев Сергей Фёдорович</p> 	<p>Рудковская Валерия Алексеевна</p> 	<p>Яхляков Андрей Викторович</p> 	<p>Стрелицкий Олег Вячеславович</p> 	<p>Байкова Надежда Фёдоровна</p> 

Маршрут движения
АТС - ГАЗ 322171 (школьный автобус)
 г. Новодинск, ул. 3-ей Пятилетки, д. 13 (ГБОУ АО «СКОШ № 5») – Пскогорка (остановка) – Турасское (остановка) –
 Зверосовка (остановка) – г. Новодинск, ул. 3-ей Пятилетки, д. 13 (ГБОУ АО «СКОШ № 5»)




1.2 - автобус "Мультикорпоративный маршрут"

Копия верна
Директор ГБОУ АО «СКОШ № 5»
Н.Ф. Байкова

<p>Глава администрации территориальных органов муниципального образования "Город Архангельск"</p>	<p>Глава территориального образования «Город Новодинск»</p>	<p>Глава администрации муниципального образования "Пригородный муниципальный район"</p>	<p>Начальник ГУ Д УМВД России по г. Архангельску полковник полиции</p>	<p>Начальник ОГИБДД ОМВД России "Пригородный" майор полиции</p>	<p>ГБОУ АО «СКОШ № 5</p>
<p>Авдеев Валерий Александрович</p> 	<p>Андреев Сергей Фёдорович</p> 	<p>Рудковская Валерия Алексеевна</p> 	<p>Яхляков Андрей Викторович</p> 	<p>Стрелицкий Олег Вячеславович</p> 	<p>Байкова Надежда Фёдоровна</p> 

Маршрут движения
АТС - ГАЗ 322171 (школьный автобус) ГБОУ АО «СКОШ № 5»
 г. Новодинск, ул. 3-ей Пятилетки, д. 13 (ГБОУ АО «СКОШ № 5») – Пскогорка (остановка)



Копия верна
Директор ГБОУ АО «СКОШ № 5»
Н.Ф. Байкова

СОГЛАСОВАНО:
Глава администрации
Исаковгородского и Шигаловского
территориальных
округов муниципального
образования "Город Архангельск"

Алексеев Валерий Александрович

СОГЛАСОВАНО:
Начальник ГИБДД УМ
России по г. Архангельск
подполковник полиции

Яковлев Андрей Викторович

СОГЛАСОВАНО:
Глава администрации
муниципального образования
"Приморский муниципальный
район"

Руденко Валентина Алексеевна

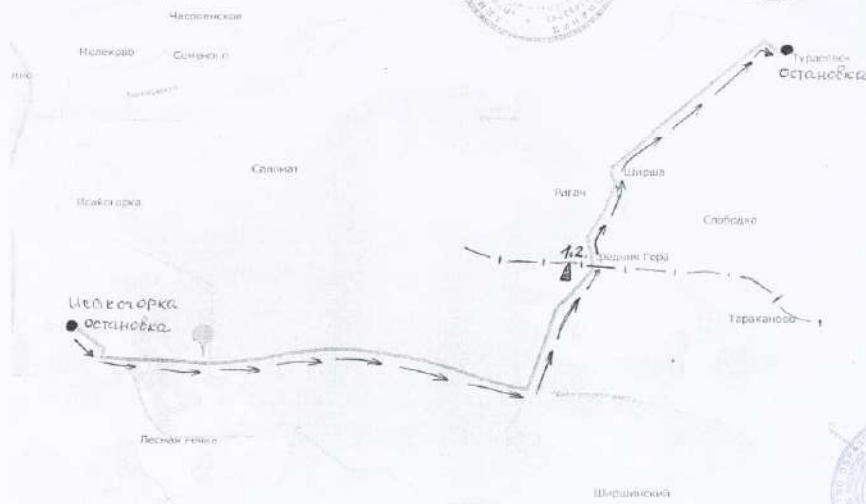
СОГЛАСОВАНО:
Нач. чк. ОГИБДД
ОМВД России "Приморский"
майор полиции

Стрелковский Олег Вячеславович

УТВЕРЖДАЮ:
Директор
ГБОУ АО «СКОШ № 5»

Байкова Надежда Федоровна

Маршрут движения
АТС - ГАЗ 322171 (школьный автобус ГБОУ АО «СКОШ № 5»)
Исаковгорка (остановка) – Турдеевск (остановка)



Условные
обозначения:

→ - направление
движения АТС

● - остановка посадки/высадки
учащихся



1.2. – Знак "Железнодорожный
переход без платбази"

Копия верна
Директор ГБОУ АО «СКОШ № 5»
Н.Ф. Байкова

СОГЛАСОВАНО:
Глава администрации
Исаковгородского и Шигаловского
территориальных
округов муниципального
образования "Город Архангельск"

Алексеев Валерий Александрович

СОГЛАСОВАНО:
Глава муниципального
образования «Город
Новодвинск»

Андреев Сергей Федорович

СОГЛАСОВАНО:
Глава администрации
муниципального образования
"Приморский муниципальный
район"

Руденко Валентина Алексеевна

СОГЛАСОВАНО:
Начальник ГИБДД УМВД
России по г. архангельску
полковник полиции

Яковлев Андрей Викторович

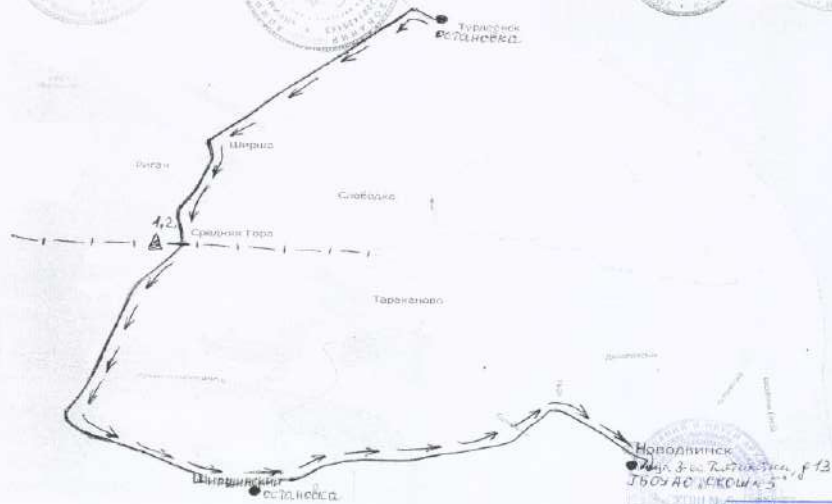
СОГЛАСОВАНО:
Начальник ОГИБДД
ОМВД России "Приморский"
майор полиции

Стрелковский Олег Вячеславович

УТВЕРЖДАЮ:
Директор
ГБОУ АО «СКОШ № 5»

Байкова Надежда Федоровна

Маршрут движения
АТС - ГАЗ 322171 (школьный автобус)
Турдеевск (остановка) - Зверовской (остановка) – г. Новодвинск, ул. 3-ей Пятилетки, д. 13 (ГБОУ АО «СКОШ № 5»)



Условные
обозначения:

→ - направление
движения АТС

● - остановка посадки/высадки
учащихся



1.2. – Знак "Железнодорожный
переход без платбази"

Копия верна
Директор ГБОУ АО «СКОШ № 5»
Н.Ф. Байкова

СОГЛАСОВАНО:
Глава администрации
Муниципального территориального
образования "Город Амургазское"

СОГЛАСОВАНО:
Глава муниципального
образования "Город
Новоалексеевское"

СОГЛАСОВАНО:
Глава администрации
муниципального образования
"Приморский муниципальный
район"

СОГЛАСОВАНО:
Начальник ГИБДД УМВД
России по г. Амургазскому
подполковник полиции

СОГЛАСОВАНО:
Начальник ОГБЕДД
ОМВД России "Приморский"
майор полиции

УТВЕРЖДАЮ:
Директор
ГБОУ АО «СКОШ № 5

Александр Валерьевич Александрович

Александр Сергей Фёдорович

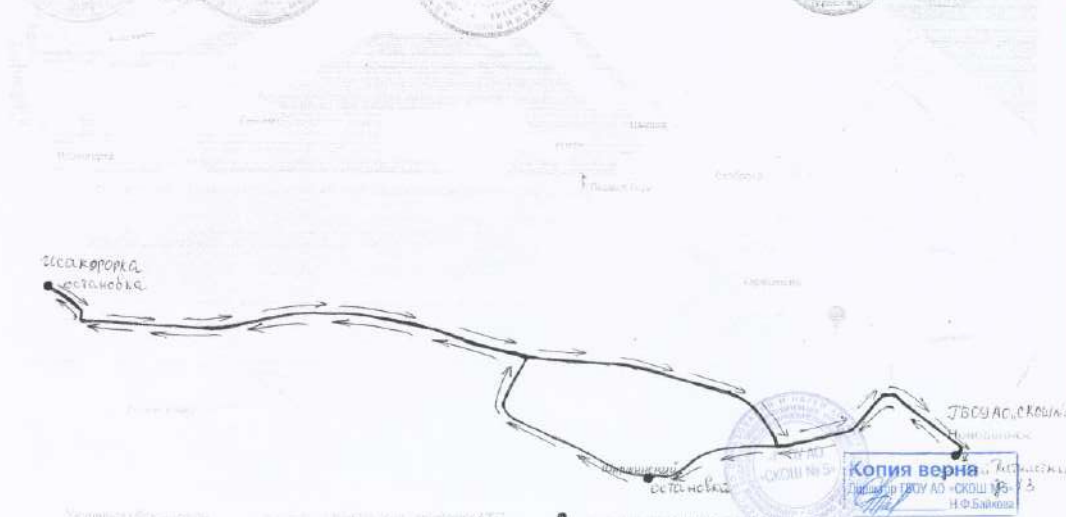
Григорьева Валентина Александровна

Петраков Александр Викторович

Григорьевский Олег Вячеславович

Байкина Надежда Фёдоровна

Маршрут движения АТС - ГАЗ 322171 (школьный автобус)
г. Новоалексеевское, ул. 3-ей Пятилетки, д. 13 (ГБОУ АО «СКОШ № 5») - Турецкое (октавонка) - Маршальская (октавонка) - г. Новоалексеевское, ул. 3-ей Пятилетки, д. 13 (ГБОУ АО «СКОШ № 5») - Амургазское



Звонкорова
остановка

остановка

ГБОУ АО «СКОШ № 5

Копия верна
Директор ГБОУ АО «СКОШ № 5»
И.Ф. Байкина

Условные обозначения: — направление движения АТС • остановка посадки/высадки учащихся

СОГЛАСОВАНО:
Глава администрации
Новоалексеевского и Пятилетинского
территориальных
округов муниципального
образования "Город Амургазское"

СОГЛАСОВАНО:
Глава муниципального
образования «Город
Новоалексеевское

СОГЛАСОВАНО:
Глава администрации
муниципального образования
"Приморский муниципальный
район"

СОГЛАСОВАНО:
Начальник ДЛУМВД
России по г. Амургазскому
подполковник полиции

СОГЛАСОВАНО:
Начальник ОГБЕДД
ОМВД России "Приморский"
майор полиции

УТВЕРЖДАЮ:
Директор
ГБОУ АО «СКОШ № 5

Александр Валерьевич Александрович

Александр Сергей Фёдорович

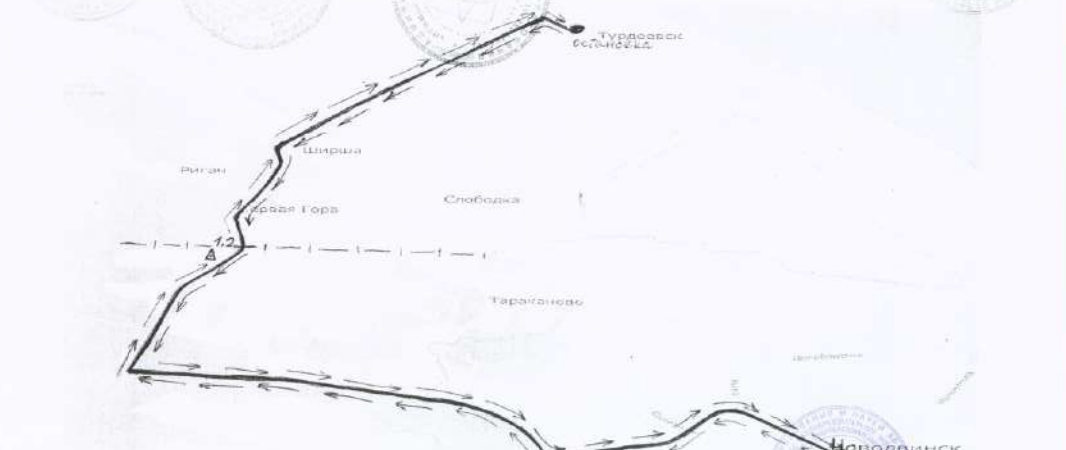
Руккина Валентина Александровна

Яковлев Азарий Викторович

Стрельковский Олег Вячеславович

Байкина Надежда Фёдоровна

Маршрут движения АТС - ГАЗ 322171 (школьный автобус)
г. Новоалексеевское, ул. 3-ей Пятилетки, д. 13 (ГБОУ АО «СКОШ № 5») - Турецкое (октавонка) - г. Новоалексеевское, ул. 3-ей Пятилетки, д. 13 (ГБОУ АО «СКОШ № 5») - Амургазское



Рыбная

Шарыша

Слободка

Тараканово

Новоалексеевское

Условные обозначения: — направление движения АТС • остановка посадки/высадки учащихся

Копия верна
Директор ГБОУ АО «СКОШ № 5»
И.Ф. Байкина

1.2 - Знак "Железнодорожный переезд без шлагбаума"

Рекомендации к составлению схемы маршрута движения автобуса ОУ

На схеме указываются населенные пункты, через которые происходит следование автобуса ОУ, оборудованные места остановок для посадки и высадки детей в каждом населенном пункте; непосредственно населенный пункт, где расположено ОУ.

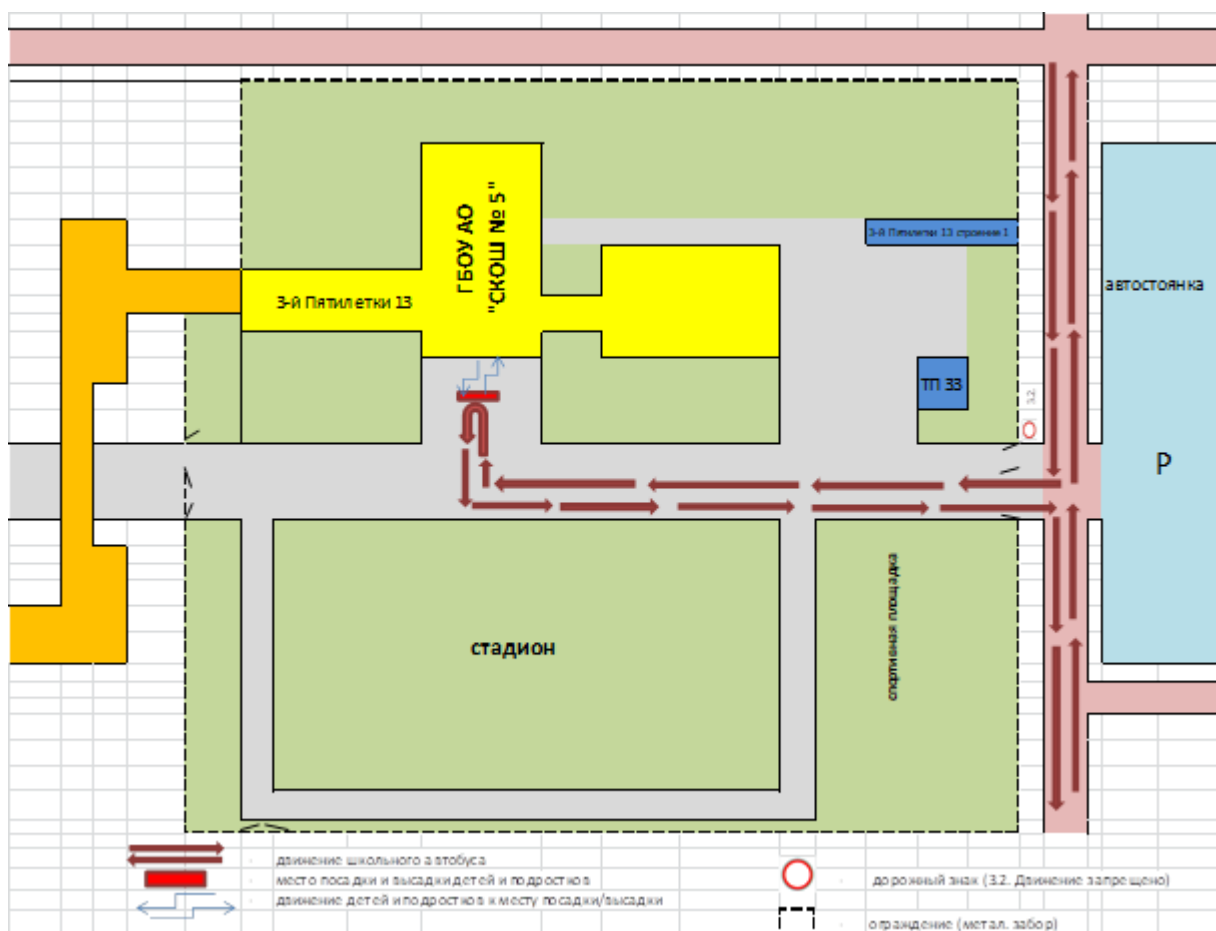
На схеме указан безопасный маршрут следования автобуса ОУ из пункта А в пункт В, а также обозначены:

- жилые дома населенных пунктов;
- здание ОУ;
- автомобильные дороги;
- дислокация существующих дорожных знаков на пути следования автобуса ОУ;
- пешеходные переходы, пересекающие проезжую часть маршрута движения автобуса ОУ;
- другие технические средства организации дорожного движения.

Дополнительно, при наличии трудных (опасных) участков дорог по пути следования автобуса, представляется целесообразным давать их подробное описание с рекомендациями по безопасному преодолению.

Кроме того, рекомендуется дополнять паспорт соответственно фотоматериалами с изображением таких участков, а также с изображением остановочных пунктов и мест ожидания.

Безопасное расположение остановки автобуса у ОУ



Рекомендации к составлению схемы расположения остановки автобуса ОУ

На схеме указывается подъезд в оборудованный «карман» или другое оборудованное место для посадки и высадки детей из автобуса ОУ, и дальнейший путь движения автобуса по проезжей части, а также безопасный маршрут движения детей (учеников) от остановки автобуса ОУ.

На схеме обозначено:

- жилые дома района расположения ОУ;
- здание ОУ;
- ограждение территории ОУ (*при наличии*);
- автомобильные дороги.